





安達太良山を中心に巡る 安達太良連峰トレッキングマップ

注意
道ノ平周辺と、くろがね小屋西側の黒沢村近は、有毒な尖山アスガが発生しているため非常に危険です。絶対に立ち入らないで下さい。
● 立入禁止区域
— ルート廃止



安達太良山
連峰の主峰。山頂部(中央部)には岩組の突起があり、遠くから見ると真鍮色に輝いているので「真鍮山」とも呼ばれます。山頂では360度の犬ノロマが広がります。

鉄山
噴火でえぐられ、ゴツゴツした岩が並ぶ。古来「鉄坑」と呼んだ名にあやむしい山頂。火口内に深く遡ると温泉までわかれています。遊覧小屋有り。

鬼面山
南斜面は比較的ゆるやかですが、北斜面は断崖絶壁。真鍮山の紅葉を眺めるのに絶好のポイント。北へ下れば土道峠を越え、フナ林を抜けて野地温泉へ。

沼の平火口
直径1.4kmの丸い形の大噴火口。ほとんど噴物も生えぬ荒涼とした風景が火山噴火のすさまじさを物語っています。明治33年(1900)の噴火口がほぼ中央にあります。

真鍮山
連峰最高峰の山で、広い山頂からの眺めは抜群。東に猪苗代市、南に鉄山、西に鉄山、北に鬼面山、南に安達太良山を眺めて吾妻の山々が望めます。

② 塩沢登山口
標高約8770m
湯川渓谷(八幡滝、三船滝、屏風岩、天狗岩)、僧谷、塩沢温泉

① 奥岳登山口
標高約9900m
薬師谷(ノラマ)、勢至平、五葉松平、あだたら渓谷自然遊歩道、湯沢

⑦ 表(原民の森)登山口
標高約5900m
山女平、安達太良温泉、現民の森、湯線ヶ滝

安達太良連峰 登山コースと時間(上り)

① 奥岳登山口	・薬師谷コース.....1時間25分(ノラマ利用)
	・勢至平コース.....3時間 5分(くろがね小屋)
	・五葉松コース.....2時間45分(くろがね小屋)
② 塩沢登山口3時間15分(くろがね小屋)
③ 野地温泉登山口4時間 5分
④ 横山登山口3時間35分
⑤ 沼尻登山口3時間55分
⑥ 石碓登山口4時間40分
⑦ 奥岳登山口3時間40分(原民の森)

● 時間は目安です。
● ロープウェイの運行については、ご確認ください

安全な登山を楽しむために

- 登山計画
体力の範囲内で無理のない計画をたてましょう。登山ルート、日程は必ず登山者や所属する山岳会に提出し、主要登山口に設置されている登山者カードにも必ず記入しましょう。万一の事故などの場合、捜索の貴重な資料となります。
- 防寒・防雨
山の気象変化は変わりやすいので、防寒、防雨の準備は必ずしましょう。気温は必ず100m進むごとに約1℃下り、55℃近く下るといわれています。
- カジヤ・無印
常に天候や気温に注意するため、また遭難防止のためラジオとできれば無線機を携帯しましょう。
- 水の取は、カメラ、時計、ビッケルなどの貴重品の露出を避け、高所や大木から離れて安全な場所に避難しましょう。
- 高山植物
高山植物は貴重な財産。一度こわれた自然は元に戻るのに長い時間がかかります。自然の生態を乱したり、採取するのは厳禁です。
- 野生動物
クマや野生動物を見かけたり、出会ったりした場合、驚かせないようにむきむき近づかないようにしましょう。
- ゴミ
ゴミは必ず持ち帰りましょう。